

Министерство культуры Красноярского края



Унифицированный туристский паспорт  
муниципального образования

***ДЗЕРЖИНСКИЙ РАЙОН***

## 1. Общие сведения о территории

### 1.1 Общие сведения о территории.

Дзержинский район – сравнительно небольшой. С севера на юг он простирается на 66 километров, с запада на восток – чуть больше, 103 километра. Территория 3569 км<sup>2</sup>. Всего в районе расположено 8 муниципальных образований, в числе которых – 34 населённых пункта.

### 1.2. Маркетинговая информация о территории.

Относительно изолирован, так как находится в стороне от магистральных дорог. Центр - село Дзержинское расположено в северо-западном направлении от города Канска и станции Канск-Енисейский, на 80-м километре по Тасеевскому тракту.

Район сельской местности. Расположен в северо-западной части Канской лесостепи, где степные участки чередуются с березовыми и сосновыми рощами, сосновыми борами. Юг (южнее д. Улюколь, пос. Нового), запад (д. Батов), север, северо-восток (д. Асанск) территории заходят в таежную зону.

Богатство района - небольшие озера: Улюколь, Маслеево и Тарай. В летний сезон приезжают отдыхать на берега этих озер жители Тасеевского, Канского районов, г. Канска и даже Красноярска. Особой популярностью пользуется озеро Маслеево, которое было освящено в 2010 году. Озеро Маслеево имеет многолетние донные отложения, которые сформировались из отмершей донной растительности, остатков живых организмов, планктона, которые называются сапропель. Сапропель озера Маслеево рекомендован для использования в лечебных целях. Мощность слоя сапропеля в центральной части озера составляет в среднем 3,48м.

Вода озера Тарай обладает целебными свойствами, особенно для заживления ран. В годы гражданской войны из-за недостатка медикаментов партизаны использовали ее для промывания ран, и она способствовала быстрому заживлению. Местные жители использовали ее для лечения желудочно-кишечного тракта.

Есть еще небольшие озерки: Дикое, Лошковское, Орловское. Большой интерес вызывает происхождение озера Дикое. Оно имеет воронкообразную форму: округлое, берега круто уходят в глубину, окружено с трех сторон, как бортом, возвышением. Это наводит на мысль, что оно могло образоваться в воронке от упавшего метеорита или в кратере бывшего древнего вулкана.

Имеет богатое историческое прошлое, связанное с Гражданской войной.

### 1.3 Историческая справка.

В XVIII столетии село Дзержинское было заимкой частного землевладельца Алексея Самойлова из Енисейской губернии. До 1981 года оно так и называлось – Самойлова Заимка, а затем последовало переименование населенного пункта - сначала в Христорожественское, затем в Рождественское (с 1871 по 1931 год) . В 1925 году был образован Рождественский район, а с 1931 года стал район называться Дзержинским.

Были годы, когда территория района входила в Канский район, но это продолжалось недолго, такие эксперименты над административным делением

территорий ничего не дали, и с 3 декабря 1968 года вновь выделился Дзержинский район.

Алексей Самойлов - основатель нашего села, личность незаурядная. В должности казачьего атамана (казачий голова в Енисейске) он одно время заменял енисейского воеводу. В 1730 году Алексей Самойлов получает в придачу к прежним, земли по реке Усолке и ее притоку Б. Топол, прилегающие к Канско-Тасеевскому тракту в средней его части.

Место для Самойловой Заимки было выбрано не случайно. Местность была удобной во всех отношениях. На левом берегу - большая чистая поляна примыкала вплотную к реке. Кругом светлые березовые леса, богатые ягодами и грибами. А землю, довольно плодородную, можно использовать без особых затрат под пашню, огороды, пастбище. Вблизи, по ту сторону речки, прекрасный строевой сосновый лес, пригодный для строительства жилья и хозяйственных построек. В первой половине 30-х годов XVIII века здесь шла напряженная работа по возведению домов и других строений. Возникла деревня, которой суждено было вскоре стать селом, позднее - волостным, а в наше время - районным центром.

В начале 1739 года на Самойловой Заимке была заложена деревянная церковь, осенью этого же года она достраивалась, а за несколько дней до Рождества Христова (7 января) следующего года была открыта (освящена). Церковь называлась Христорожественской, и это название перешло на село - Христо-Рождественское, затем просто Рождественское...

В заметках немецкого ученого Иоганна Георга Гмелина, посетившего село, указывается, что оно состоит из 10 дворов (июнь, 1740), жилого дома приказчика.

Первые жители села занимались обработкой пашни, разведением калмыцких овец... Интересны сведения Гмелина о коренных жителях Усолки - асанах. "Местность почти необитаема. Асанские татары больше на стороне, в отдельных местах. Только приблизительно в шести верстах выше этой деревни (где сейчас д. Усолка) видно несколько юрт этих татар. Лишь несколько лет тому назад асаны и русские вошли в доверие друг к другу".

В 1775 году появилась государственная деревня Курайская. Вскоре возникли деревни Верхнетанайская и Нижнетанайская, а также Ашпатская. В 1778-м топольским крестьянам Денису и Гаврилу Владимировым с братьями Родионом и Яковом Макаровыми были подарены земли по речке Большой Топол. Ими и были основаны деревни Денисовская и Макаровская, а позднее на этой же речке появились еще две деревни - Кондратьевская и Степановская. По некоторым сведениям, в 1762 году в нашем селе проживало 90 человек, а двадцать лет спустя численность увеличилась всего на 10 человек: 39 — мужского пола и 61 — женского.

В начале XX века население села Христорожественского составляло 551 человек. Имелась одна церковь, одна церковно-приходская школа, небогатая библиотека при церкви.

В 1914 году население выросло уже до 2272 человек — в основном коренные сибиряки и переселенцы из Полтавской, Витебской и Могилевской губерний. Пока еще никакой цивилизации — участковый доктор и лечебницы,

уездный ветеринарный врач, телеграфная контора были удалены на 60-100 километров от села. Основные занятия — хлебопашество и скотоводство.

Бурными были события 1918-1920 годов. Волна революционных преобразований конца 1917 года охватила также и крестьянство нашего района. Еще в 1917 году в Христорождественском была установлена советская власть, вскоре ее свергли белогвардейцы. Основная масса войск Колчака двигалась на Тасеевский фронт, проходила через Рождественскую волость, оставляя за собой сожженные села и расстрелы и пытки местного населения.

Для борьбы с колчаковцами был создан Северо-Канский фронт, организованы отряды партизан. Все бои Тасеевской партизанской республики (Макаровский бой, Денисовский бой, Топольский бой, Шеломковский бой, Улюкольский бой) проходили на территории нынешнего Дзержинского района. В ноябре 1919 года партизанские власти Северо-Канского фронта не только овладели полностью территорией, которую они занимали до входа в тайгу, но и освободили южную часть.

В 1920 году, после изгнания колчаковцев, в Рождественской волости была вновь восстановлена советская власть. В приказе войскам Пятой армии, которая вместе с партизанами освободила Сибирь от колчаковщины, отмечалось: "Самоотверженная борьба почти безоружных крестьян навек врежется в память поколений, и их имена будут с гордостью произноситься нашими детьми..."

Беспримерное мужество, доблесть и отвагу проявили земляки-дзержинцы на полях сражений гражданской войны. Братья Нижегородовы, братья Шадрины, П. Я. Быстров, М. И. Прохоров, Петр Дюков, Павел Лопатин, Илья Макаров...

С революцией 1917 года было пересмотрено прежнее административно-территориальное деление. В 1918 году Рождественская волость, только что образованная, вошла в Канский уезд, в 1925 году - Рождественский район, а затем территория получает имя чекиста Ф. Э. Дзержинского. При бегстве из тасеевской ссылки революционер останавливался в с. Рождественском (с. Дзержинском).

Еще одно знаменитое имя было связано с Дзержинским районом. В 1928 году, объезжая партизанские районы, посетил с. Денисово С. М. Буденный. После собрания коммунаров состоялась беседа с членами правления, в которой коммунары попросили С. М. Буденного о присвоении коммуне его имени. Буденный согласился, и с 1928 года Денисовская коммуна носила его имя.

1926 год - общая численность населения составляла 21.274 человека. По сравнению с 14-м годом (за 12 лет) население увеличилось на 19.002 человека. В то время Рождественский район объединял в себе 21 сельский Совет. А всего было 65 селений.

В годы Великой Отечественной войны на долю дзержинцев выпали суровые испытания. Из Дзержинского района на фронт ушло 5113 человек, из них погибло 2633 человека. Многие сотни ветеранов войны имеют правительственные награды, трое земляков — П. Ф. Гриболев, И. Р. Лазарев, Д. И. Ракус — стали Героями Советского Союза.

Юрию Михайловичу Наумову за мужество и героизм, проявленные в

ходе операции по наведению конституционного порядка в Чеченской Республике, присвоено звание Героя Российской Федерации с вручением медали «Золотая Звезда»

Шпаков Вадим Владимирович награжден «Орденом Мужества» (посмертно) в служебной командировке в Чеченской Республике. 15 января 2003 года Вадим Владимирович в составе специальной сводной группы принимал участие в адресной зачистке, которая проводилась в с. Дышно-Ведено Введенского района и погиб от ранения в голову.

#### **1.4 Географическое положение.**

Дзержинский район располагается к северо-востоку от Красноярска в Канской группе районов Центрально-Красноярского экономического района, пересекается с юга на север Тасеевским трактом. Через село проходит (округленно) меридиан 95 градусов восточной долготы и параллель - 57 градусов северной широты (примерно на широте г. Москвы).

#### **1.5 Климат.**

Резкую континентальность климата определяет географическое положение района вдали от океанов, внутри огромного континента. На формирование климата большое воздействие оказывает Сибирский антициклон, который в летний период формирует сухую и жаркую погоду, а в зимний — ясную и морозную. Воздействие антициклона прерывают в течение года до 12 раз циклоны, приходящие с Атлантики. Они, из-за удаленности, достигают Восточной Сибири сильно ослабленными, но все же приносят пасмурную, с осадками, погоду в летний и зимний периоды. Из-за сухости воздуха происходит большая разница температур как между летними и зимними месяцами, так и между дневными и ночными температурами.

Воздушные массы с Северного Ледовитого океана при северо-западном и северном ветрах, не встречая на пути горных систем, могут свободно проникать до южных районов края, вызывая резкое понижение температуры в теплую половину года, вплоть до заморозков, которые возможны у нас до 20 – 25 июня. В отдельные годы заморозки возможны даже в июле. Очень редко, особенно в зимний период, проникают тропические воздушные массы. В летнее время они приносят сухую жаркую погоду с сильно запыленным воздухом. При движении чувствуется его высокая температура, как от горячей печки. На солнце можно смотреть незащищенным глазом. Только не нужно это путать с задымленностью воздуха при лесных пожарах. В зимнее время тропические массы приносят резкое потепление, плюсовые температуры, даже обильное таяние снегов, дождь. Так было в новогоднюю ночь 1948 года и в течение трех дней. Из-за теплого дождя, обильного таяния снега образовались лужи, как в марте. Затем наступившее понижение температуры вызвало сильный гололед.



Дзержинская метеорологическая станция ведет систематическое наблюдение за погодой с 1932 года. Самая низкая температура за этот период опускалась до 52 градусов. Однако средняя многолетняя температура января составляет 21-22 градуса мороза. В летний период самая высокая температура воздуха достигала близко к 40 градусам. Средняя температура самого теплого месяца — июля — составляет 18-19 градусов тепла



Количество осадков колеблется от 350 до 400 мм в год. С наступлением летнего тепла увеличивается испаряемость, но не увеличивается количество осадков. Многие годы в июне-июле их выпадает недостаточно, и сельскохозяйственные растения страдают от недостатка влаги. Ранние заморозки могут быть во второй половине августа, ранний первый снег — в последних числах сентября или в начале октября, который обычно растаивает.

### **1.6. Водные ресурсы, наличие рек, озер.**

Главной рекой района является река Усолка, берущая свое начало на территории Абанского района, - левый приток реки Тасеева. Принимая свои притоки, она в нижнем течении становится более многоводной (за пределами нашего района) и пригодна для плавания мелких судов. Единственным боле

крупным правым притоком Усолки является р. Абан. Река Топол является левым притоком Усолки. Берет начало в тайге, сливаясь из нескольких родниковых ручейков. В пределах одного километра по течению – от моста по Тасеевскому тракту – впадает в Усолку.



Второй левый приток Усолки - река Колон, на которой находятся д. Батов, Канарай, Борки и Колон, где и впадает она в Усолку. Около д. Канарай она принимает свой левый приток р. Канарай с притоком Малый Канарай, который протекает по заболоченной долине, то теряясь в болоте, то образуя небольшие озера. От ключика (Елань) до впадения в р. Колон р. Канарай является границей между Дзержинским и Тасеевским районом.



Есть еще ряд ручейков, впадающих в эти реки: Черная речка, Отросток и др. На небольшом протяжении в Новинской тайге протекает по территории района р. Малая Веснина. Широкой известностью у дзержинцев пользуется Чемурайский родник.

В первой четверти XX столетия все эти реки использовались в хозяйственной деятельности населения для помола зерна. Но сейчас о существовании водяных мельниц говорят сохранившиеся кое-где насыпи бывших плотин.

Хорошими местами отдыха населения района служат небольшие озера: Улюколь, Маслеево и Тарай. В летний сезон приезжают отдыхать на берега этих озер жители Тасеевского, Канского районов, г. Канска и даже Красноярска. Особой популярностью пользуется озеро Маслеево, которое было

освящено в 2010 году.



Вода озера Тарай обладает целебными свойствами, особенно для заживления ран. В годы гражданской войны из-за недостатка медикаментов партизаны использовали ее для промывания ран, и она способствовала быстрому заживлению. Местные жители использовали ее для лечения желудочно-кишечного тракта.



Есть еще небольшие озерки: Дикое, Лошковское, Орловское. Большой интерес вызывает происхождение озера Дикое. Оно имеет воронкообразную форму: округлое, берега круто уходят в глубину, окружено с трех сторон, как бортом, возвышением. Это наводит на мысль, что оно могло образоваться в воронке от упавшего метеорита или в кратере бывшего древнего вулкана.

Искусственно созданные водоемы: это пруды на д. Усолке (Курайский, Н-Танайский, Усольский и Дзержинский) и р. Топол "Водянка".



### 1.7 Органы власти в сфере туризма в муниципальном образовании.

ФИО	Должность	Контактные телефоны	E-mail	К-во единиц
Нечаева Ирина Юрьевна	Начальник отдела культуры администрации Дзержинского района	89509773332	<a href="mailto:nira4@mail.ru">nira4@mail.ru</a>	1

### 1.8. Знаменитые уроженцы.

Алексей Тимофеевич Самойлов. Самойловы, старинная енисейская фамилия. Самые крупные частные землевладельцы в Приенисейском крае XV111 в. Основатели Самойловой Заимки – будущего села Дзержинского в Дзержинском районе.

По фамильным преданиям основатель рода - Карп Самойлов, русский дворянин, прибывший из Москвы в Сургут в 1649 с двумя дворовыми на службу стрелецким и казачьим головой. С 1660 в Енисейске. Вместо хлебного жалования взял землю на Подтесовом острове близ Енисейска. Два сына - Тимофей и Семен - служили в звании детей боярских. Сын первого, Алексей Тимофеевич, в окладе сибирского дворянина долго был местным казачьим головой. Стал крупным земле и душевладельцем. В 1730 году Алексей Самойлов получает в придачу к прежним, земли по реке Усолке и ее притоку Б. Топол, прилегающие к Канско-Тасеевскому тракту в средней его части, где к 1735 году строит Самойлову Заимку (будущее село Христорождественское, затем Дзержинское)

Своих четверых детей (Петра, Степана, Антона и Константина) записал в торгово-ремесленные сословия. Самойлов Антон в 1737 году сопровождал большой торговый караван из Китая в Санкт-Петербург. В новую русскую столицу были доставлены дорогие восточные товары. Царица Анна Иоанновна, которой по душе пришлась привезенная роскошь, была растрогана и щедро одарила целовальника привезенного каравана. Она «... соизволила всемилостивейше пожаловать дворянину Антону Самойлову из придворной ее Величества церкви весь иконостас: святые образа писанные на полотне, академической работы». Начинаясь этот иконостас с Рождества Христова, а всего изображено на нем 52 «святых» образа. Иконостас был перевезен в Христорождественскую церковь, которая была взорвана в 1930 году, дальнейшая его судьба неизвестна.

Быстров Петр Яковлевич (1893 – 1937) активный участник партизанского движения в Дзержинском районе в 1918 – 1920 гг., командир 3-го эскадрона 1-го Советского Кайтымского полка партизанской армии Северо-Канского фронта, участник многих боев партизан с колчаковцами.

Нижегородов Иосиф Захарович (1894-?) активный участник партизанского движения на Северо-Канском фронте. Из крестьян д.Топол Рождественской волости Канского уезда. Участник Первой мировой войны. В конце 1918 - председатель колчаковской Рождественской волостной управы, в

начале 1919г. организовал конный отряд партизан, впоследствии эскадрон.

Прохоров Михаил Иванович (?- 1919) командир эскадрона, в дальнейшем - Суховского дивизиона партизанской армии Тасеевской республики. Из крестьян. Активно участвовал в борьбе с колчаковцами и белочехами. Погиб в декабре 1919 в Улюкольском бою. Похоронен в д. Канарай Дзержинского района.

Шадрин Иван Леонтьевич (1892 – 1932) Георгиевский кавалер. В январе 1919 года он был избран партизанами д. Денисово командиром сформированного эскадрона.

В августе 1919 года на Армейском съезде Тасеевской республики И.Л. Шадрин избирается членом Совета народного хозяйства Северо-Канского фронта. Участвовал во все крупнейших боях партизан с белогвардейцами. С 1920 по 1922 гг. И.Л. Шадрин – в Красной Армии, участник боев под Тайшетом, Нижнеудинском, Иркутском, сражался в рядах 30-й дивизии с Врангелем и Махно.

В 1922 г. И.Л. Шадрин стал членом ВКП(б) и был избран председателем Денисовской сельскохозяйственной коммуны и жил в доме по ул. Быстрова, 39. Необоснованно репрессирован в 1932 г. Посмертно реабилитирован 30 декабря 1960 г

Кренц Вит Иосифович (1895 -1937) – активный участник Гражданской войны, уроженец Канского уезда Енисейской губернии. В Первой мировой войне – унтер-офицер, командир взвода.

Активный организатор Красной Гвардии в Канском уезде. После белогвардейского переворота организовал партизанский отряд и примкнул к Тасеевским партизанам. Кандидат в члены Армейского Совета Северо-Канского фронта.



Иван Романович Лазарев (12 декабря 1908 — 24 сентября 1941) — советский офицер, участник боёв в районе озера Хасан и Великой Отечественной войны, Герой Советского Союза.

Ракус Дмитрий Иванович. Командир миномётного взвода 4-го пограничного полка Войск Народного Комиссариата Внутренних Дел (НКВД), лейтенант, Герой Советского Союза.

Гриболев Пётр Филиппович Командир взвода 67-гвардейского танкового полка 19-й гвардейской механизированной бригады 8-го гвардейского

механизированного корпуса 1-й гвардейской танковой армии 1-го Украинского фронта, гвардии лейтенант, Герой Советского Союза.



Йожеф Лендел – венгерский писатель, один из основателей Венгерской компартии, активный участник революции 1919 года. После её поражения эмигрировал в Австрию, затем в Германию, а в 1930 году – в Москву.

Арестован в 1938 г. по политическим мотивам. 1943 г. из 3 л/о Норильлага его переводят в Канский лагерь. В 1949 г. – повторный арест, этап к берегам Енисея в дер. Макарово, в Красноярский край. С 1949 по 1955 год он жил в деревне Макарово Дзержинского района Красноярского края. Звали его тогда: Иосиф Павлович Ленгиель. 3 апреля 1954 г. Лендел направляет Суслову письмо с просьбой о пересмотре дела и возвращении на родину.

Действие одной из его самых известных повестей «Ведун» происходит в с. Макарове. Эта повесть была впервые опубликована в Венгрии в 1960 году. В 1970 году по ней был поставлен телевизионный фильм. Лендел скончался в июле 1975 г



Юрий Михайлович Наумов (30 января 1956, Михайловка — 9 августа 1999, Ботлих) — герой России. Командир вертолётa «Ми-24» войсковой части № 52380, подполковник.



Шпаков Вадим Владимирович, старший лейтенант милиции, оперуполномоченный ОМСН КМ ГУВД Красноярского края (27.11.1972 – 15.01.2003) Награжден «Орденом Мужества» (посмертно). Приказом МВД РФ В.В. Шпаков зачислен навечно в списки личного состава ОМСН КМ ГУВД Красноярского края. В память о погибшем установлена мемориальная доска в здании отряда специального назначения.



Боровец Вениамин Степанович (р.1939) историк, литератор, член Союза писателей России, член редакционного совета издательства «Русская энциклопедия» (Красноярское отделение). Почетный гражданин Дзержинского района.



Константин Семенович Войнов Почетный гражданин Дзержинского района. С 1995г. член Союза художников России. С 2005г. член-корреспондент Петровской академии наук и искусств. С 2010г. Заслуженный художник Российской Федерации.

### 1.9 Транспортная инфраструктура. Авиационный транспорт.

Ближайшим крупным аэропортом республиканских и международных авиалиний является аэропорт «Емельяново» г. Красноярска.

### 1.10 Транспортная инфраструктура. Автомобильный транспорт.

Внешние автомобильные дороги представлены дорогой краевого значения «Красноярск-Тасеево», III категории с асфальтобетонным покрытием. Интенсивность движения на дороге составляет порядка 1500 автомобилей в сутки. Так как дорога проходит через с. Дзержинское, то по его территории интенсивность движения составляет 481 автомобилей в сутки, в час-пик в пределах 172 единицы. Налажено регулярное автобусное сообщение с населенными пунктами Дзержинского района и краевым центром – городом Красноярском.

Перевозка пассажиров осуществляется ОАО «Дзержинское АТП»: перевезено пассажиров 46,8 тыс. человек. ООО «Дзержинское АТП – М и ЗП»: перевезено пассажиров 460,0 тыс. человек.

На линиях работают 4 единицы автобусов - ПАЗ. Интервал движения составляет 30 минут, средняя скорость движения по селу - 23 км в час.

Кроме того, через Дзержинский район проходит маршрут «Тасеево-Канск-Красноярск».

Службы такси. Единой службы такси нет, но есть частные компании с диспетчерской службой.

Название	Контактные телефоны
«Такси»	8 950 988 18 80
«Люкс»	8 950 402 26 89
«Миг»	8 950 426 67 09
«Надежда»	8 908 211 45 27

### 1.11 Транспортная инфраструктура. Водный транспорт.

В Дзержинском районе отсутствует

### 1.12 Транспортная инфраструктура. Железнодорожный транспорт.

Железнодорожного транспорта в Дзержинском районе нет. Село Дзержинское расположено в северо-западном направлении от города Канска и станции Канск-Енисейский, на 80-м километре по Тасеевскому тракту.

### 1.13 Общественные организации и объединения в сфере туризма.

Общественные организации и объединения в сфере туризма в Дзержинском районе не представлены.

### 1.14 Туристско информационные центры.

Специализированных туристско информационных центров нет. Информация о городе для туристов, посещающих Дзержинский район,

размещена на сайте администрации Дзержинского района <http://adm-dzergin.ru/tourism>

Контактная информация: телефон: 8 902 929 23 89.

**1.15 Количество сотрудников туристских предприятий и % имеющих профильное туристское образование (если имеются).**

Учет не ведется.

**1.16 Образовательные учреждения, подготавливающие специалистов в сфере туризма, с указанием ФИО руководителя, контактной информации, дисциплин, года их введения и числа ежегодно выпускаемых специалистов, осуществляющих свою деятельность на территории городского округа (района).**

На территории Дзержинского района не ведется подготовка специалистов в сфере туризма.

**1.17 Муниципальная нормативно-правовая база, регламентирующая туристско-рекреационную деятельность, в т.ч. предприятия малого и среднего бизнеса.**

В процессе разработки.

**1.18 Приоритетные виды туризма в территории.**

Культурно-познавательный, событийный, классический природный туризм (экотуризм).

**1.19 Перспективные виды туризма в территории.**

Активный (спортивный), экстремальный

**1.20 Символика.**

Специализированной туристской символики у района на настоящий момент нет, но туристическим символом района является Косуля сибирская, изображение которой располагается на гербе Дзержинского района и чаще всего используется при изготовлении сувенирной продукции.



### **1.21 Основные «бренды» территории.**

Известным брендом Дзержинского района является международный рок-фестиваль «Железный Феликс» во время которого нашу территорию посещают туристы не только из России но зарубежные гости.

### **1.22 Основные виды сувенирной продукции, которую можно рекомендовать гостям территории.**

Картины художников Дзержинского района; оригинальные сувениры (из бересты, дерева, магниты с изображением достопримечательностей района)

### **1.23 Туристская сувенирная продукция прямого назначения, включая народные художественные промыслы.**

- *Точеные изделия из древесины, резьба по дереву* (Чикачев Владимир Иванович);
- *Куклы из полимерной глины, текстильные, куклы-тильды, интерьерные куклы* (Смолякова Тамара Ивановна, Волкова Лариса Николаевна, Крупина Ирина Алексеевна и др.)
- *Картины, вышитые крестом, лентами, лоскутные изделия: покрывала, панно* (Ващенко Татьяна Владимировна, Головец Полина Петровна и др.)
- *Ювелирная бижутерия ручной работы* (Коршунова Анна Николаевна).

### **1.24 Выставочная деятельность.**

В настоящий момент изучается вопрос об участии специалистов администрации в работе международных туристических выставок.

### **1.25 Участие в федеральных, региональных государственных программах и проектах в сфере туризма.**

В настоящий момент изучается вопрос об участии города в региональных программах и проектах в сфере туризма.

### **1.26 Информационные туристские ресурсы территории Рекламные материалы по территории, рекламно-информационные издания о территории, сайты о территории, видео материалы.**

В III квартале 2016 года на сайте администрации Дзержинского района <http://adm-dzergin.ru/tourism> в разделе «Туризм в Дзержинском районе» размещена информация о существующих туристических маршрутах.

С видеоматериалами о районе можно ознакомиться на сайте газеты Дзержинец <http://dzerzhinskoe.ru/tv>

### **1.27 Мероприятия по продвижению территории.**

Мероприятия находятся в стадии разработки

### **1.28 Программы продвижения территории.**

Программа продвижения территории находится в стадии разработки.

## **1.2 Общая информация о регионе. Дополнительная информация.**

### **1.2.1 Этнический состав населения.**

Национальный состав населения (‰): русские - 90,5; украинцы - 1,8; немцы - 1,7; татары - 1,6; чувашаи - 1,1; белорусы - 0,4; мордва - 0,3; др. - 2,6.

### 1.2.2 Административно-территориальное устройство.

На территории района — 8 муниципальных образований, 34 населённых пункта.

Сельские поселения (сельсоветы):

- Александро-Ершинское сельское поселение — деревня Александро-Ерша (административный центр); село Вознесенка; посёлок Курыш; деревни Николаевка, Чурюково
- Денисовское сельское поселение — село Денисово (административный центр); деревни Борки, Колон, Кондратьево, Топол
- Дзержинское сельское поселение — село Дзержинское (административный центр); деревни Кедровка, Усолка
- Курайское сельское поселение — село Курай (административный центр); деревни Ашпатск, Петровка, Плитная
- Михайловское сельское поселение — село Михайловка (административный центр); посёлок Новый; деревня Улюколь
- Нижнетанайское сельское поселение — село Нижний Танай (административный центр); деревни Верхний Танай, Мокрый Ельник, Семеновка, Таловая
- Орловское сельское поселение — село Орловка (административный центр); деревни Асанск, Харьковка, Чемурай
- Шеломковское сельское поселение — село Шеломки (административный центр); деревни Батов, Большая Степь, Канарай, Макарово

### 1.2.3. Природно-лечебные ресурсы.

Ижевский тип лечебно-столовых питьевых вод находится в скважине №3 рядом с озером «Улюколь». По составу хлоридно-сульфатные, магниевые-кальциево-натриевые с минерализация — 2,8 г/дм<sup>3</sup>. Можно использовать для лечения, и как столовую воду. Скважина самоизливается (25,9 м<sup>3</sup>/сут.).

Вода и голубая глина озера Тарай благотворно влияет на восстановление опорно-двигательного аппарата, лечит кожные заболевания, широко применяется в косметических целях.

Сапропель озера Маслеево рекомендован для использования в лечебных целях. Мощность слоя сапропеля в центральной части озера составляет в среднем 3,48 м.

Оленекский тип лечебных столовых вод расположен в д. Колон рядом с озером Маслеево. По химическому составу воды хлоридно-натриевые с минерализацией 13,6 г/дм<sup>3</sup>. скважина самоизливается.

### 1.2.4. Флора

Преобладает лесостепная растительность. Территория района находится в северо-западной части Канской лесостепи, где степные участки чередуются с березовыми и сосновыми рощами, сосновыми борами. Юг (южнее д. Улюколь, пос. Нового), запад (д. Батов), север, северо-восток (д. Асанск) территории заходят в таежную зону.



виды растений, занесенные в Красную книгу Красноярского края: красоднев малый, венерин башмачок крупноцветковый, венерин башмачок настоящий, венерин башмачок капельный, гнездоцветка клубочковая, тайник яйцевидный, лилия пенсильванская, зимлюбка зонтичная, ковыль перистый;

эндемичные и реликтовые виды растений: ветреница енисейская – эндемик, реликт; чина Фролова – эндемик; соссюрея пурпуровая – эндемик; ветреница алтайская – реликт; хохлатка крупноприцветниковая – реликт; хохлатка плотная – реликт; волчегодник обыкновенный – реликт; бор развесистый – реликт; любка двулистная – реликт;



#### 1.2.5. Фауна.

редкие и находящиеся под угрозой исчезновения виды животных, занесенные в Красную книгу Красноярского края: сапсан, беркут, серый журавль, кобчик, коростель, серый сорокопут;

виды животных, нуждающиеся в особом внимании к их состоянию в природной среде на территории Красноярского края (приложение к Красной книге Красноярского края): перепел, белая сова, серая утка, сибирская чечевица, снегирь серый, дербник, рысь обыкновенная, выдра речная;

охотничьи виды животных, в отношении которых допускается осуществление промысловой охоты: косуля сибирская, глухарь.

#### 1.2.6. Состояние окружающей среды.

Состояние окружающей природной среды в Дзержинском районе удовлетворительное.

#### 1.2.7. Экскурсионное обслуживание. Порядок получения разрешения на проведения экскурсий.

Экскурсионное обслуживание осуществляется в рамках деятельности МБУК Дзержинский районный краеведческий музей им. А.С. Чупрова, согласно Устава учреждения.

#### 1.2.8. Экскурсионное обслуживание. Реестр экскурсоводов.

ФИО	Фото	Контактные данные	Стаж работы	Знание иностранных языков	Специализация	Принадлежность (частный/туроператор)



Гостиница с. Дзержинское ул. Красноармейская 90	нет	нет	нет	нет	нет	нет	нет	Кафе ООО ВЕНТА с. Дзержинское, ул. Денисовская 14; кафе «Жемчужина» с. Дзержинское, ул. Горького Кафе «Заря» с. Дзержинское, ул. Кирова	нет
---	-----	-----	-----	-----	-----	-----	-----	---	-----

### 2.1.3. Памятники, исторические здания и сооружения



Наименование	Историко-культурные достоинства объекта	Автор памятника	Адрес	Пригодность к показу	Транспортная доступность
Братская могила девяти жителей села Дзержинского, расстрелянных карательным отрядом за связь с партизанами в феврале 1919 года	Памятник истории регионального значения	неизвестен	Дзержинский район Дзержинский сельсовет с. Дзержинское в сквере	удовлетворительная	Асфальтированная автодорога
Братская могила одиннадцати партизан из села Денисово, расстрелянных колчаковцами в 1919 году	Памятник истории регионального значения	неизвестен	Дзержинский район Дзержинский сельсовет с. Денисово на общем кладбище	удовлетворительная	Асфальтированная автодорога
Братская могила партизан и жителей села, погибших в борьбе за Советскую власть в 1919 году	Памятник истории регионального значения	неизвестен	Дзержинский район с. Канарай	удовлетворительная	Асфальтированная автодорога
Братская могила 3 партизан, расстрелянных колчаковцами в 1919 г	Памятник истории регионального значения	неизвестен	Дзержинский район с. Курай	удовлетворительная	Асфальтированная автодорога
Могила двух партизан, погибших в бою под д. Улюколь с колчаковским отрядом 19 декабря 1919 года	Памятник истории регионального значения	неизвестен	Дзержинский район Шеломковский сельсовет с. Шеломки	удовлетворительная	Асфальтированная автодорога
Братская могила 12 партизан, погибших в Улюкольском бою в декабре 1919 г.	Памятник истории регионального значения	неизвестен	Дзержинский район д. Улюколь	удовлетворительная	Асфальтированная автодорога
Братская могила 2 жителей села, расстрелянных колчаковцами за связь с партизанами	Памятник истории регионального значения	неизвестен	Дзержинский район д. Чурюково	удовлетворительная	Асфальтированная автодорога
«Книга Памяти»	Не имеющий аналогов в Красноярском крае	С.А. Волков	Дзержинский район, с. Дзержинское, центральная площадь	удовлетворительная	Асфальтированная автодорога

#### 2.1.4. Музеи, музеи-заповедники, выставочные залы

Наименование объекта	Ведомственная принадлежность	Автотранспортная доступность	Адрес	Контакты	Наличие сувенирной и другой продукции музея (выставки)
МБУК Дзержинский районный краеведческий музей им. А.С. Чупрова	Муниципальное учреждение	До учреждения можно добраться общественным транспортом, есть место для парковки - небольшая, неблагоустроенная парковка.	Дзержинский район, с. Дзержинское, ул. Кирова, 146	8 902 929 23 89 <a href="mailto:veerena@mail.ru">veerena@mail.ru</a>	Практика предоставления выставочного продукта - постоянные и сменные экспозиции в учреждении, и за пределами учреждения. Сувенирной продукции нет.
Усольская картинная галерея	Выставочный зал МБУК «Дзержинский РКМ»	До учреждения можно добраться общественным транспортом, есть место для парковки - небольшая, неблагоустроенная парковка.	Дзержинский район д. Усолка, ул. Центральная 1	89080145612	Картинная галерея, содержащая 98 картин современных художников, 2 скульптуры, 5 керамика

#### 2.1.5. Усадьбы и усадебные комплексы, религиозные объекты, Объекты паломничества и религиозного туризма

На территории Дзержинского района нет усадеб и усадебных комплексов.

#### 2.1.6. Религиозные объекты, объекты паломничества и религиозного туризма

Наименование объекта	Историко-художественные достоинства объекта	Адрес	Автотранспортная доступность, возможности для парковки автотранспорта (экскурсионных автобусов и личных автомашин)	Использование объекта в экскурсиях
Церковь Рождества Христова	Нет	Дзержинский район, с. Дзержинское	До объекта можно добраться общественным транспортом, есть место для парковки - небольшая, неблагоустроенная парковка.	Находится в разработке

#### 2.1.7. Объекты природно-заповедного фонда

Название	Место нахождения	Контакты	Описание (площадь, дата создания, особенности)	Доступность объекта (автотранспортная доступность, наличие указателей и туристской навигации)	Возможность их посещения организованными группами и неорганизованными туристами
----------	------------------	----------	--	---	---

Комплексный заказник Большая Степь	Дзержинский район, д. Большая Степь	8 904 891 19 10 – Михеев В.А.	Дата создания: 18.10.2011 Общая площадь: 40 890,0 га Заказник организован с целью охраны и воспроизводства охотничьих видов животных, в отношении которых допускается осуществление промысловой охоты, сохранения и восстановления численности редких и находящихся под угрозой исчезновения видов зверей и птиц, ценных в научном, хозяйственном и эстетическом отношениях, а также охраны мест их обитания.	Указателей нет, автодорога грунтовая.	Возможность посещения организованными группами и неорганизованными туристами предоставляется
------------------------------------	-------------------------------------	-------------------------------	---	---------------------------------------	--

#### 2.1.8. Пляжные зоны, места отдыха населения

На территории Дзержинского района нет пляжных зон. Излюбленные места отдыха дзержинцев: берега озер Улюколь, Маслеево, Тарай, набережная реки Усолки в центральной части села Дзержинское.

#### 2.1.9. Охотничье-рыболовные объекты

На территории Дзержинского района нет охотничье-рыболовных объектов

#### 2.1.10. Объекты сельского туризма

На территории Дзержинского района нет объектов сельского туризма

#### 2.1.11. Объекты промышленного туризма

На территории Дзержинского района нет объектов промышленного туризма

#### 2.1.12. Объекты делового туризма

На территории Дзержинского района нет объектов делового туризма

#### 2.1.13. Спортивные сооружения, в том числе горнолыжные объекты

Наименование объекта	Адрес, место расположения	Ведомственная принадлежность	Количество мест, пропускная способность	Виды спорта	Периоды функционирования
Лыжероллерная трасса	с. Дзержинское, ул. Чехова 40	Муниципальная собственность	25 человек	Роликовые коньки, лыжероллеры	Теплый период года





#### 2.1.14. Объекты развлечения








Наименование объекта	Адрес, место расположения	Особенности туристско-экскурсионного обслуживания
МБУК Дзержинский РДК	с. Дзержинское, ул. Кирова 20	нет

### 2.1.15. Парково-рекреационные зоны

На территории Дзержинского района нет парково-рекреационных зон.


## 3. Туристско значимые события

Название мероприятия	Дата проведения	Вид события	Краткое описание	Графические материалы
Музыкальный фестиваль «Железный Феликс»	июнь	Международный музыкальный фестиваль	в 2018 году проходил в селе Дзержинском седьмой раз и впервые в течение трёх дней. Всего же в организационный комитет поступило более восьмидесяти заявок от музыкальных коллективов из городов и сёл Красноярского края, Республики Хакасии, Иркутской, Томской и Новосибирской областей, Орла, Белгорода, Москвы и Республики Крым.	 
«Масленица»	март	Ежегодный праздник народного календаря	Проходит в течение недели перед Великим постом во всех Домах культуры города. Каждый день Масленичной недели отмечен событием.. В течение недели пекут и угощают всех посетителей клубных учреждений блинами, проводят реконструкции обрядов, мастер-классы по изготовлению атрибутов масленицы, театрализованные представления, игровые программы, вечерки, конкурс чучел Масленицы. В воскресенье проводят Масленицу, сжигают на улице чучело Масленицы и прощаются с ней.	 

				
9 мая – День Победы советского народа в Великой Отечественной войне	май	Торжественное шествие	<p>Торжественное шествие представителей организаций, учреждений, предприятий по центральной площади районного центра, митинг и возложение цветов, венков, гирлянд у главного памятника города</p> <p>– памятника погибшим воинам-землякам. В рамках праздника проходит патриотическая акция «Бессмертный полк», «Георгиевская ленточка», реконструкция полевой кухни – «Солдатская каша», большой уличный концерт лучших творческих коллективов и солистов-исполнителей.</p> <p>выставки из фондов краеведческого музея, работ учащихся художественных школ города, работают, торговые ряды.</p>	  
«Карнавал на Усолке»	июль	карнавал	<p>В 2018 году он проходил шестой раз, организатором праздника является инициативная молодёжь села Дзержинского, В этом году в большом танцевальном марафоне принимали участие творческие коллективы из Ирбейского, Тасеева, Канска, Канского, Рыбинского, Дзержинского районов, села Дзержинского. Непременная часть праздника -- мастер-классы, которые традиционно провёл хореограф Сергей Усиков. Нарядные костюмы участников, молодость и задор раскрепостили даже убеждённых скептиков, а разноцветные краски Холи, которые красочным фейерверком рассыпались в воздухе, очень удивили и порадовали участников и зрителей.</p>	  



<p>Фестиваль творчества людей с ограниченными возможностями и здоровья «Мы вместе».</p>	<p>август</p>	<p>фестиваль</p>	<p>Участники фестивальной программы – дети, молодежь и взрослые, номинации «Вокал», «Инструментальное исполнительство», «Ансамблевое исполнительство» (вокальное и инструментальное), «Хореография», «Декламация» В рамках фестиваля проходит выставка живописи и декоративно-прикладного творчества.</p>	
<p>Межрайонная спартакиада пенсионеров</p>	<p>август</p>	<p>Спортивные соревнования</p>	<p>Шестая межрайонная спартакиада пенсионеров, состоявшаяся 4 августа на Дзержинском стадионе, по мнению участников, организаторов и болельщиков – одно из самых ярких и впечатляющих событий уходящего лета. На соревнования прибыли команды: «Молния» из Канского района, «Энтузиасты» из Тасеевского района и команда пенсионеров из Иланского района. Наш район выставил на состязания команды: «Молодость» из Александровского района, «Галактика» из районного центра, «Звезда» из Денисово, «Курайцы» из Курая, «Маяк» из Орловки и команду из Шеломковского сельсовета.</p>	
<p>«Щедрая осень»</p>	<p>август</p>	<p>ярмарка</p>	<p>Выставка-продажа осенних даров природы и произведений мастеров ДПИ, сопровождаемая концертными выступлениями творческих коллективов района, соревнованиями, играми, награждениями победителей конкурсов «Молодецкие забавы», «Самый</p>	

			большой овощ» и др. Проводится ежегодно в районе Дзержинского ДК в последнюю субботу августа	
традиционный баскетбольный турнир памяти Вадима Шпакова, погибшего в 2003 году при обеспечении правопорядка на территории Чеченской республики	ноябрь	Спортивные соревнования	25 ноября в Дзержинском спортзале «Триумф» состоялся традиционный межрайонный баскетбольный турнир в честь нашего земляка офицера МВД России Вадими Шпакова, погибшего при выполнении воинского долга в Чеченской республике. В соревнованиях приняли участие четыре команды юношей и четыре команды девушек. У баскетболистов победу одержали ребята дзержинской средней школы №1. На втором месте – учащиеся Дзержинского филиала Канского техникума отраслевых технологий и сельского хозяйства. Третьими стали спортсмены из Тасеевского района	  

## 4. Инфраструктура туризма

### 4.1. Объекты размещения

Наименование	Адрес, место расположения	Количество номеров	Количество койко-мест	Контактная информация	Численность размещенных	Степень загрузки	Средняя (минимальная) стоимость проживания
Гостиница «Колос»	с. Дзержинское, ул. Ленина ул. Красноармейская 90	9	17	8(39167) 91381		Круглогодичная 100%	600-1200р

### 4.2. Объекты общественного питания

Наименование	Адрес, место расположения	Характеристика кухни	Число посадочных мест	Контактная информация	Практика и потенциальные возможности обслуживания туристских и экскурсионных групп
Кафе ООО	с. Дзержинское, ул.	Русская	50	89233119096	Обслуживают выездную

ВЕНТА	Денисовская 14	классическая		Фадеева Елена Андреевна	сессию Канского вилеофестиваля, турнира им. Шпакова.
кафе «Жемчужина»	с. Дзержинское, ул. Кирова 15	Суши-бар	30	89504200808 Буткус Михаил	Нет
Кафе «Заря»	с. Дзержинское, ул. Кирова	Русская классическая	50	89631853659 Соловьева Елена Викторовна	Нет

#### 4.3. Детские и оздоровительные лагеря

На территории Дзержинского района нет детских и оздоровительных лагерей

#### 4.4. Туристические компании

На территории Дзержинского района нет туристических компаний

#### 4.5. Транспортные компании

(занимающиеся или имеющие возможность заниматься транспортным обслуживанием туристов)

На территории Дзержинского района нет транспортных компаний имеющих возможность заниматься транспортным обслуживанием туристов

## 5. Туризм в цифрах

*Указывается динамика за последние 3 года*

### 5.1. Характеристики туристического потока

#### 5.1.1. Количественные и качественные характеристики туристского потока

5.1.1.1. Используемые методы статистического учета туристских потоков и состояния туристско-рекреационной сферы, периодичность сбора статистической информации, основные показатели статистического учета - **на территории Дзержинского района не проводится учет туристических потоков**

5.1.1.2. Туристский поток по видам туризма в тыс .чел по видам туризма: деловой, научный, культурно-познавательный, событийный, оздоровительный, активный (спортивный), паломнический - **не имеется возможности определить виды туристических потоков, ввиду отсутствия учета.**

5.1.1.3. Число детей, прибывших на территорию региона - **данные отсутствуют.**

5.1.1.4. Количество туристских предприятий, работающих в регионе - **данные отсутствуют.**

5.1.1.5. Общий номерной фонд - **данные отсутствуют.**

5.1.1.6. Численность населения, занятого в сфере туризма - **данные отсутствуют.**

5.1.1.7. Общий вклад туризма в экономику – **незначительный.**

#### 5.1.2. Инвестиционные проекты

5.1.2.1. Осуществляемые в настоящее время проекты  
**Инвестиционные проекты в сфере туризма отсутствуют**

5.1.2.2. Предлагаемые для инвестиции проекты  
**На территории Дзержинского района отсутствуют предлагаемые к реализации инвестиционные проекты в сфере туризма**

5.1.2.3. Меры региональной поддержки инвесторов в сфере туризма - **на сегодняшний день на территории Дзержинского района отсутствуют меры региональной поддержки инвесторов в сфере туризма.**

### **5.1.3. Вклад туризма в экономику**

**5.1.3.1.** Наличие и реализация механизмов государственно-частного партнерства в туризме - **в Дзержинском районе не реализуются проекты государственного – частного партнерства в сфере туризма.**

### **5.1.4. Общий вклад в экономику**

5.1.4.1. Поступление налогов и сборов в консолидированный бюджет Красноярского края от деятельности КСР и предприятий общественного питания– **незначительный.**

5.1.4.2. Поступление налогов и сборов от деятельности предприятий питания (тыс. рублей) – **незначительный.**

5.1.4.3. Поступление налогов и сборов от деятельности коллективных средств размещения туристов (тыс. рублей) – **незначительный.**

5.1.4.4. Поступление налоговых платежей в консолидированный бюджет Красноярского края по всем видам экономической деятельности хозяйствующих субъектов (тыс. рублей) – **незначительный.**

5.1.4.5. Доля налоговых платежей от деятельности КСР и предприятий общественного питания в общей сумме налогов и сборов, % – **незначительный.**

### **5.1.5. Программы по развитию сферы туризма**

Программа по развитию сферы туризма в настоящий момент разрабатывается администрацией Дзержинского района.

## **6. Приложение**

### **6.1. Отличительные особенности территории.**

#### **6.1.1. Десять причин для зарубежного туриста приехать в территорию**

1. Профессиональные интересы, связанные с деревообрабатывающей промышленностью.

2. Почтить память соотечественников, погибших в период Гражданской войны на территории Дзержинского района

3. Интерес к современному искусству, представленному в Усольской картинной галерее.

4. Посетить комплексный биосферный заказник «Большая степь» для наблюдения за миграцией косули сибирской.

5. Сочетание городского комфорта с возможностью занятия рыбалкой, охотой.

### **6.1.2. Топ того, что Вы рекомендуете обязательно сделать туристу, который приедет в территорию**

Посетить краеведческий музей и совершить поездку по местам боев Гражданской войны, чтобы осмотреть все памятные исторические места с ней связанные и принять участие в реконструкции тех событий.

### **6.1.3. Наиболее достопримечательные места**

- Дзержинский краеведческий музей им. А.С. Чупрова
- мемориальный комплекс «Книга память»
- музей под открытым небом «Коммуна села Денисово»
- места боев Гражданской войны (Шеломки, Борки, Денисово, Улюколь, Асанск)

### **6.1.4. Уникальные природные объекты территории**

Озеро Тарай – вода и грязи обладают лечебными свойствами.

Озеро Дикое – имеет неизвестное происхождение и глубину, интересно для исследователей.

Комплексный заказник «Большая степь» - можно наблюдать за миграцией косули сибирской и других редких животных и растений

Топольские столбы – редкое геологическое явление природы.



### **6.1.5. Достопримечательные промышленные объекты**

На территории Дзержинского района нет достопримечательных промышленных объектов

### **6.1.6. Объекты территории, с которым связаны местные легенды**

На территории Дзержинского района нет местных легенд и объектов с ними связанных.

### 6.1.7. Туристские, экскурсионные маршруты

Название маршрута	Характеристика маршрута (тематика маршрута, год начала функционирования маршрута, сертифицированность, категория сложности)	Описание маршрута (цель и объекты показа)	Расположение (пункты, через которые пролегает маршрут), протяженность маршрута, продолжительность	Вид транспорта на маршруте	Организатор маршрута, контакты
«Культурные традиции Дзержинского района»	Знакомство с культурными традициями Дзержинского района; Год начала функционирования – 2015; Не сертифицирован; Категория сложности - первая	историко-культурологический (маршрут выходного дня); объекты показа - Дзержинский краеведческий музей, Усольская картинная галерея; музей в дер. Петровка; Орловский этнографический музей	Пункты - Дзержинский район, с. Дзержинское, д. Усолка, с. Плитное, с. Курай, с. Орловка; Протяженность маршрута – 80 км; продолжительность - 2 дня;	Автомобиль «Газель»	МБУК Дзержинский РКМ 89029292389
«Огненные тропы»	Патриотическое и гражданское воспитание на истории Гражданской войны на территории Дзержинского района Год начала функционирования – 2015; Не сертифицирован; Категория сложности - первая	историко-культурологический (маршрут выходного дня): объекты показа - Дзержинский краеведческий музей, знакомство с экспозицией. Посещение памятных исторических мест в селе Дзержинском; в с. Денисово. Осмотр памятных исторических мест связанных с Гражданской войной на территории Дзержинского района. Росстань – место массовой казни партизан и жителей села; партизанские окопы и места боев; братская могила партизан и жителей села; судная изба – арт-объект на месте казни партизан; строения первой в Сибири сельскохозяйственной коммуны. Переезд в с. Шеломки. По пути остановка возле с. Макарово на месте первого боя партизан с колчаковцами. В Шеломках осмотр памятных исторических мест связанных с гражданской войной –	Пункты: с. Дзержинское, с. Денисово, д. Макарово с. Шеломки. Протяженность маршрута – 31 км. Количество дней – 1 день	Автомобиль «Газель»	МБУК Дзержинский РКМ 89029292389

		братская могила партизан на горе Шеломок, остатки укрепления района белогвардейских войск; пыточный колодец.			
«Озера Дзержинского района»	экологический (маршрут выходного дня) Год начала функционирования – 2015; Не сертифицирован; Категория сложности - первая	Знакомство с лечебными свойствами озер Дзержинского района на берег озера Улюколь. Размещение на берегу, обед, отдых (катание на катамаранах) Переезд на озеро Маслеево, размещение в гостевых домиках. Переезд на озеро Тарай. Размещение в гостевых домиках. Отдых, лечебные грязи. Рыбалка.	Дзержинский район, оз. Улюколь, оз. Маслеево, оз. Тарай. Протяженность маршрута – 31 км. Количество дней – 2 день	Автомобиль «Газель»	МБУК Дзержинский РКМ 89029292389

Исп. Дюбина Вероника Анатольевна  
Тел. 8 902 929 23 89